



**COMMISSIONE DI VALUTAZIONE
nominata con D.D. n. 62 del 28/05/2025**

Oggetto: PR PUGLIA 2021-2027 - PRIORITÀ III - AZIONE 3.1.

Avviso per la selezione di interventi finalizzati alla realizzazione di reti e percorsi ciclabili e/o ciclopeditoni in aree urbane e suburbane.

Valutazione delle proposte progettuali pervenute.

VERBALE N. 32

Il giorno 04 settembre 2025, alle ore 09:40, presso la sede della Regione Puglia sita in Bari alla via Giovanni Gentile n. 52, corpo B, quarto piano, nella sala riunioni, si riunisce la Commissione di valutazione - nominata con D.D. n. 62 del 28/05/2025 (BURP n. 45 del 05/06/2025) dal Dirigente della Sezione Mobilità Sostenibile e Vigilanza del TPL, convocata con nota prot. n. 475393 del 04/09/2025 - per la valutazione delle proposte progettuali pervenute a seguito della pubblicazione sul BURP n. 74 del 12/09/2024 dell' "Avviso per la selezione di interventi finalizzati alla realizzazione di reti e percorsi ciclabili e/o ciclopeditoni in aree urbane e suburbane", approvato con D.D. n. 52 del 27/08/2024 dal Dirigente della Sezione Mobilità Sostenibile e Vigilanza del TPL.

Sono presenti i dipendenti regionali nominati, come di seguito elencati:

- Presidente:** **ing. Francesco Cardaropoli,**
funzionario incardinato presso la Sezione "Mobilità Sostenibile e Vigilanza del TPL"
- Componente:** **ing. Fabrizio Fanizza,**
funzionario incardinato presso la Sezione "Trasporto pubblico locale e Intermodalità", titolare della EQ "Monitoraggio e controllo operativo dei contratti ferroviari e dell'offerta di trasporto"
- Componente:** **arch. Davide Bertugno,**
funzionario incardinato presso la Sezione "Infrastrutture per la Mobilità", titolare della EQ "Responsabile del servizio di supporto alla gestione delle attività relative agli studi trasportistici del "Progetto SA-Connectivity - Programma Interreg VI-A-IPA CBC SOUTH ADRIATIC (ITALIA-ALBANIA-MONTENEGRO)"
- Segretario:** **dott.ssa Francesca Pellicoro,**
funzionario incardinato presso la Sezione "Mobilità Sostenibile e Vigilanza del TPL"

www.regione.puglia.it

FE
FF
DB
JP



La Commissione prende atto delle integrazioni documentali trasmesse dal Comune di Francavilla Fontana (21/07/2025) e dal Comune di Zapponeta (01/08/2025), e dell'istanza di riesame pervenuta dal Comune di Manduria (30/07/2025).

La Commissione inizia i lavori esaminando, secondo l'ordine cronologico di arrivo – ai sensi del punto 7.1 “Procedura di selezione” dell’Avviso in oggetto – l’istanza di partecipazione dal **Comune di Monopoli** (Ba), mediante trasmissione di sei PEC di seguito elencate.

Soggetto proponente	COMUNE DI MONOPOLI
Data e ora consegna PEC	10/02/2025 ore 09:03 10/02/2025 ore 09:11 10/02/2025 ore 09:17 10/02/2025 ore 10:11 10/02/2025 ore 10:19 10/02/2025 ore 10:26
Protocollo istanza del Comune	10667 10681 10684 10942 10949 10956
Protocollo in entrata RP	71680/2025 71681/2025 71686/2025 71692/2025 71698/2025 71700/2025

La Commissione procede alla verifica dell'ammissibilità formale dell'istanza pervenuta, sulla base della check-list n.1, di cui al verbale n.1 del 24/09/2024, riferita all'istanza in esame.

La Commissione, in ossequio al punto 7.2.1 dell’Avviso, dichiara superata la verifica di ammissibilità formale dell’istanza pervenuta dal Comune di Monopoli (Ba).

La scheda sintetica allegato 1 – compilata e firmata – si allega al presente verbale e ne costituisce parte integrante e sostanziale.

La Commissione, pertanto, procede, in ossequio al punto 7.2.2 dell’Avviso, alla fase di verifica relativa al soddisfacimento dei criteri di ammissibilità sostanziale dell'istanza pervenuta sulla base della check-list n.2, di cui al verbale n.1 del 24/09/2024, riferita all'istanza in esame.

FC
FF
DB
HP



La Commissione, in ossequio al punto 7.2.2 dell'Avviso, dichiara superata la verifica relativa al soddisfacimento dei criteri di ammissibilità sostanziale dell'istanza pervenuta dal Comune di Monopoli (Ba).

La scheda sintetica allegato 2 – compilata e firmata – si allega al presente verbale e ne costituisce parte integrante e sostanziale.

La Commissione, in ossequio al punto 7.2.3 dell'Avviso in oggetto, procede alla valutazione sostanziale della proposta progettuale, sulla base della check-list n.3, di cui al verbale n.1 del 24/09/2024, riferita all'istanza in esame.

Alla luce delle risultanze istruttorie, la Commissione dichiara superata la suddetta valutazione con il punteggio di **46/70 (quarantasei/settanta)**.

La scheda sintetica allegato 3 – compilata e firmata – si allega al presente verbale e ne costituisce parte integrante e sostanziale.

La Commissione prosegue i lavori esaminando, secondo l'ordine cronologico di arrivo – ai sensi del punto 7.1 "Procedura di selezione" dell'Avviso in oggetto – le integrazioni pervenute dal **Comune di Francavilla Fontana (Br)**.

Il Responsabile del Procedimento, con nota prot. n. 408494 del 17/07/2025, ha richiesto al Comune di Francavilla Fontana (Br) di trasmettere la seguente documentazione:

- l'Allegato A1 corretto;
- lo strumento di pianificazione della mobilità urbana vigente del Comune di Francavilla Fontana e il relativo provvedimento di approvazione;

giusta verbale n. 30, assegnando a tal fine un termine pari a 15 giorni lavorativi, così come previsto al punto 7.3 dell'Avviso pubblico.

Visto che il Comune di Francavilla Fontana (Br), con nota prot. n. 38398/2025 del 21/07/2025, registrata al protocollo regionale n. 416980 – 416982 – 416983 – 416988 – 416991 – 416993 – 436994 del 22/07/2025, ha trasmesso a titolo di integrazione, entro i termini previsti, la succitata documentazione, la Commissione ha **ripreso la fase di verifica dell'ammissibilità formale**.

La Commissione, in ossequio al punto 7.2.1 dell'Avviso, dichiara superata la verifica di ammissibilità formale dell'istanza pervenuta dal Comune di Francavilla Fontana (Br).

La scheda sintetica allegato 1 – compilata e firmata – si allega al presente verbale e ne costituisce parte integrante e sostanziale.

La Commissione, pertanto, procede, in ossequio al punto 7.2.2 dell'Avviso, alla fase di verifica relativa al soddisfacimento dei criteri di ammissibilità sostanziale dell'istanza pervenuta sulla base della check-list n.2, di cui al verbale n.1 del 24/09/2024, riferita all'istanza in esame.

www.regione.puglia.it

FE
FF
DB
JP



La Commissione, in ossequio al punto 7.2.2 dell'Avviso, dichiara superata la verifica relativa al soddisfacimento dei criteri di ammissibilità sostanziale dell'istanza pervenuta dal Comune di Francavilla Fontana (Br).

La scheda sintetica allegato 2 – compilata e firmata – si allega al presente verbale e ne costituisce parte integrante e sostanziale.

La Commissione, in ossequio al punto 7.2.3 dell'Avviso in oggetto, procede alla valutazione sostanziale della proposta progettuale, sulla base della check-list n.3, di cui al verbale n.1 del 24/09/2024, riferita all'istanza in esame.

Alla luce delle risultanze istruttorie, la Commissione dichiara superata la suddetta valutazione con il punteggio di **47/70 (quarantasette/settanta)**.

La scheda sintetica allegato 3 – compilata e firmata – si allega al presente verbale e ne costituisce parte integrante e sostanziale.

La Commissione, pertanto, esamina secondo l'ordine cronologico di arrivo – esclusivamente ai fini della verifica di ammissibilità formale e della verifica relativa al soddisfacimento dei criteri di ammissibilità sostanziale, di cui ai punti 7.2.1 e 7.2.2 dell'Avviso in oggetto, come già ribadito nel verbale n. 31 del 16/07/2025 – l'istanza di riesame pervenuta dal **Comune di Manduria** (Ta), mediante trasmissione della nota prot. n. 42425 del 30/07/2025, acquisita al protocollo regionale n. 436724 del 01/08/2025.

La Commissione, in base alle osservazioni formulate dal Comune e riesaminati i documenti progettuali allegati all'istanza originaria, ritiene di accogliere l'istanza di riesame.

La Commissione, avendo concluso con esito positivo, ai sensi del punto 7.2.1, la fase di verifica di ammissibilità formale, giusta verbale n. 31, procede, in ossequio al punto 7.2.2 dell'Avviso, alla fase di verifica relativa al soddisfacimento dei criteri di ammissibilità sostanziale dell'istanza pervenuta sulla base della check-list n.2, di cui al verbale n.1 del 24/09/2024, riferita all'istanza in esame.

La Commissione, in ossequio al punto 7.2.2 dell'Avviso, dichiara superata la verifica relativa al soddisfacimento dei criteri di ammissibilità sostanziale dell'istanza pervenuta dal Comune di Manduria.

La scheda sintetica allegato 2 – compilata e firmata – si allega al presente verbale e ne costituisce parte integrante e sostanziale.

Preso atto dell'incapienza delle risorse per l'ambito provinciale di afferenza, la Commissione non procede alla valutazione sostanziale della proposta progettuale del Comune di Manduria.

La Commissione prosegue i lavori esaminando, secondo l'ordine cronologico di arrivo – ai sensi del punto 7.1 "Procedura di selezione" dell'Avviso in oggetto – le integrazioni pervenute dal **Comune di Zapponeta** (Fg).

www.regione.puglia.it

Fe

FF
DB

JP



Il Responsabile del Procedimento, con nota prot. n. 408511 del 17/07/2025, ha richiesto al Comune di Zapponeta (Fg) di trasmettere quanto segue:

- chiarimenti in merito alle soluzioni progettuali relative al tratto di pista ciclabile "A3 – Pista ciclabile in sede propria", in particolare per i tratti "E-F" e "F-G".

Visto che il Comune di Zapponeta (Fg), con nota prot. n. 6616 del 01/08/2025, registrata al protocollo regionale n. 439155 del 04/08/2025, ha trasmesso a titolo di integrazione, entro i termini previsti, i succitati chiarimenti, la Commissione ha **ripreso la fase di verifica del soddisfacimento dei criteri di ammissibilità sostanziale**.

La Commissione, in ossequio al punto 7.2.2 dell'Avviso, dichiara superata la verifica relativa al soddisfacimento dei criteri di ammissibilità sostanziale dell'istanza pervenuta dal Comune di Zapponeta (Fg).

La scheda sintetica allegato 2 – compilata e firmata – si allega al presente verbale e ne costituisce parte integrante e sostanziale.

La Commissione, in ossequio al punto 7.2.3 dell'Avviso in oggetto, procede alla valutazione sostanziale della proposta progettuale, sulla base della check-list n.3, di cui al verbale n.1 del 24/09/2024, riferita all'istanza in esame.

Alla luce delle risultanze istruttorie, la Commissione dichiara superata la suddetta valutazione con il punteggio di **49/70 (quarantanove/settanta)**.

La scheda sintetica allegato 3 – compilata e firmata – si allega al presente verbale e ne costituisce parte integrante e sostanziale.

La Commissione prosegue i lavori esaminando – ai sensi del punto 7.1 "Procedura di selezione" dell'Avviso in oggetto – l'istanza di partecipazione dal **Comune di Accadia** (Fg), mediante trasmissione di cinque PEC di seguito elencate.

Soggetto proponente	COMUNE DI ACCADIA
Data e ora consegna PEC	04/04/2025 ore 18:26 04/04/2025 ore 18:29 04/04/2025 ore 18:31 04/04/2025 ore 18:32 04/04/2025 ore 18:34
Protocollo istanza del Comune	1843 1844 1845 1846 1847

FC
FF
DB
JP



Protocollo in entrata RP	182901/2025
	182881/2025
	182882/2025
	182886/2025
	182889/2025

La Commissione procede alla verifica dell'ammissibilità formale dell'istanza pervenuta, sulla base della check-list n.1, di cui al verbale n.1 del 24/09/2024, riferita all'istanza in esame.

La Commissione rileva le seguenti cause di inammissibilità formale:

- assenza della "Relazione di verifica preventiva dell'interesse archeologico", ai sensi dell'art. 6, co. 7, lett. c) dell'Allegato I.7 del 36/2023;
- assenza dell'atto rilasciato dalla Provincia di Foggia contenente l'assenso alla realizzazione dell'intervento da parte del Soggetto proponente sull'infrastruttura di propria competenza, ai sensi del punto 6.3, lett. g) dell'Avviso in oggetto;
- il "Piano preliminare di manutenzione dell'opera e delle sue parti", non risulta approvato nella D.G.C. n. 47/2025 di approvazione del PFTE;
- assenza del provvedimento di approvazione, ai sensi del punto 6.3, lett. k) dell'Avviso in oggetto, di:
 - scheda progettuale (cfr. di cui all'Allegato A2);
 - relazione secondo lo schema di cui all'Allegato A3;
 - scheda di valutazione di conformità al principio DNSH secondo il modello di cui all'Allegato A4.

Inoltre, si rilevano le seguenti carenze documentali, non a pena di inammissibilità:

- nell'Allegato A1 l'errata indicazione degli estremi del provvedimento di nomina del Sindaco pro tempore;
- lo shape file allegato non risulta essere in coordinate geografiche WGS84 (33Nord-ETRS89).

Alla luce delle risultanze istruttorie, in ossequio al punto 7.2.1 dell'Avviso in oggetto, la Commissione ritiene **non superata** la verifica di ammissibilità formale e **dichiara inammissibile la proposta progettuale.**

La Commissione termina i lavori alle ore 11:55 e stabilisce di riunirsi nuovamente previa formale convocazione del Presidente di Commissione.

Il presente verbale viene trasmesso a cura del Segretario al Responsabile del Procedimento per gli adempimenti di competenza.

www.regione.puglia.it

FC
FF
DB



**REGIONE
PUGLIA**

**DIPARTIMENTO MOBILITÀ
SEZIONE MOBILITÀ SOSTENIBILE E
VIGILANZA DEL TRASPORTO PUBBLICO
LOCALE**

Il presente verbale si compone di n. 7 pagine e di n. 10 allegati (16 facciate).

Letto confermato e sottoscritto.

Il Presidente

ing. Francesco Cardaropoli

Francesco Cardaropoli

Il Componente

ing. Fabrizio Fanizza

Fabrizio Fanizza

Il Componente

arch. Davide Bertugno

Davide Bertugno


Il Segretario verbalizzante

dott.ssa Francesca Pellicoro

Francesca Pellicoro

www.regione.puglia.it

Sezione Mobilità Sostenibile e Vigilanza del TPL
Via Gentile, 52 - 70126 Bari
pec: mobilitasostenibile.fesr@pec.rupar.puglia.it



Allegato 1

Comune	Monopoli
Protocollo entrata Regione	n. 71680/2025 (n.6 invii)

CHECK LIST PER LA VALUTAZIONE DI AMMISSIBILITÀ FORMALE DELLA DOMANDA	SI	NO
Punti 6.1 e 6.2 - Modalità di presentazione dell'istanza e termini		
Domanda presentata nei termini	<input checked="" type="checkbox"/>	<input type="checkbox"/>
Trasmessa attraverso Posta elettronica certificata (PEC)	<input checked="" type="checkbox"/>	<input type="checkbox"/>
È riportata in oggetto la seguente dicitura "PR Puglia 2021-2027 - Avviso pubblico relativo alla realizzazione di reti e/o percorsi ciclopedonali in aree urbane e suburbane"?	<input checked="" type="checkbox"/>	<input type="checkbox"/>
Utilizzo di sistemi di trasmissione telematici alternativi (indirizzi URL, PEO,...) o non attraverso PEC?	<input type="checkbox"/>	<input checked="" type="checkbox"/>
Punto 4 - Soggetti proponenti		
Il Comune ha presentato una sola proposta progettuale	<input checked="" type="checkbox"/>	<input type="checkbox"/>
Proposta progettuale ammissibile ai sensi del Punto 4 - Comuni della Regione Puglia (in forma singola o associata) esclusivamente nell'ambito della Provincia di appartenenza	<input checked="" type="checkbox"/>	<input type="checkbox"/>
Punto 6.3 - Documentazione da trasmettere		
Modello di istanza di finanziamento secondo l'Allegato A1 dell'avviso compilata in ogni sua parte e debitamente sottoscritta dal legale rappresentante del Soggetto proponente	<input checked="" type="checkbox"/>	<input type="checkbox"/>
Scheda progettuale (cfr. modello di cui all'Allegato A2), compilata in ogni sua parte	<input checked="" type="checkbox"/>	<input type="checkbox"/>
Strumento di pianificazione della mobilità urbana vigente, corredato da relativo provvedimento di approvazione dello strumento, contenente il riferimento alla tipologia di intervento proposto	<input checked="" type="checkbox"/>	<input type="checkbox"/>
Documentazione progettuale (livello minimo progettuale: progetto di fattibilità tecnico-economica - art. 41 D.Lgs. 36/2023 e art. 6 comma 7 dell'allegato 1,7 del medesimo Decreto) redatta ai sensi della normativa vigente	<input checked="" type="checkbox"/>	<input type="checkbox"/>
Shape file identificante il layout dell'opera in coordinate geografiche WGS84 (33Nord-ETRS89)	<input checked="" type="checkbox"/>	<input type="checkbox"/>
Tavola di inquadramento territoriale dell'intervento	<input checked="" type="checkbox"/>	<input type="checkbox"/>
Elenco delle aree ricadenti nella rete di percorsi ciclabili e/o ciclopedonali oggetto di intervento, con indicazioni delle informazioni catastali e, in caso di esproprio, delle aree espropriate/da espropriare	<input checked="" type="checkbox"/>	<input type="checkbox"/>
Atto rilasciato dalla Provincia/Città Metropolitana contenente l'assenso alla realizzazione dell'intervento da parte del Soggetto proponente sull'infrastruttura viaria di propria competenza, nonché l'impegno della medesima Provincia/Città Metropolitana a rispettare, in relazione al/ai percorso/i interessato/i dalla rete ciclabile e/o ciclopedonale, quanto previsto dall'art. 65 del Reg. (UE) 2021/1060, nel caso fosse necessario intervenire su tratti di strade di competenza provinciale (eventuale)	<input type="checkbox"/>	<input checked="" type="checkbox"/>
In caso di percorsi in sede promiscua, relazione tecnica specifica riportante le motivazioni di tale scelta (eventuale)	<input type="checkbox"/>	<input checked="" type="checkbox"/>
Relazione sulla verifica climatica dell'infrastruttura oggetto della proposta progettuale secondo lo schema di cui all'Allegato A3, prodotta da un tecnico iscritto all'albo professionale di riferimento rationae materie	<input checked="" type="checkbox"/>	<input type="checkbox"/>
Scheda di valutazione di conformità al principio DNSH (cfr. modello di cui all'Allegato A4), debitamente compilata in ogni sua parte, prodotta da un tecnico iscritto all'albo professionale di riferimento rationae materie	<input checked="" type="checkbox"/>	<input type="checkbox"/>
Provvedimento di approvazione di tutta la documentazione aggiuntiva richiesta dal punto a), d), e), f), h), i) e j) del punto 6.3 dell'Avviso	<input checked="" type="checkbox"/>	<input type="checkbox"/>
In caso di presentazione della proposta progettuale in forma associata, apposito atto formale contenente l'individuazione del soggetto capofila e i reciproci impegni dei soggetti coinvolti (eventuale)	<input type="checkbox"/>	<input checked="" type="checkbox"/>
Documentazione amministrativo-contabile relativa all'eventuale stanziamento a copertura di risorse aggiuntive (eventuale)	<input type="checkbox"/>	<input checked="" type="checkbox"/>
A seguito dell'attività di verifica documentale e progettuale la domanda ha superato la verifica di ammissibilità formale e passa alla fase "verifica di ammissibilità sostanziale" di cui al sotto-paragrafo 7.2.1 dell'avviso?	<input checked="" type="checkbox"/>	<input type="checkbox"/>

NOTE

Il Presidente della Commissione
Ing. Francesco Cardaropoli

Francesco Cardaropoli

DB
FF
HP

I Componenti della Commissione
Ing. Fabrizio Fanizza

Arch. Davide Bertugno

Il Segretario verbalizzante
Dott.ssa Francesca Pellicoro

Fabrizio Fanizza
D. Bertugno
Francesca Pellicoro

FC

Allegato 2

Comune	Monopoli
Protocollo entrata Regione	n. 71680/2025 (n.6 invii)

CHECK LIST PER LA VALUTAZIONE DI AMMISSIBILITÀ SOSTANZIALE DELLA DOMANDA	SI	NO
Punto 7.2.2 - Ammissibilità sostanziale		
Conformità alle regole comunitarie e nazionali in tema di appalti pubblici e di aiuti di Stato, nonché specifiche dei fondi SIE (generale)	<input checked="" type="checkbox"/>	<input type="checkbox"/>
Coerenza con l'obiettivo specifico e con i contenuti del PR Puglia e dello strumento di selezione (generale)	<input checked="" type="checkbox"/>	<input type="checkbox"/>
Rispetto dei principi orizzontali previsti dall'art. 9 del Reg. (UE) 2021/1060 (generale)	<input checked="" type="checkbox"/>	<input type="checkbox"/>
Coerenza con gli strumenti normativi comunitari, nazionali, regionali e comunali e/o di area urbana della mobilità in ambito urbano e suburbano, con particolare riferimento ai Piani Urbani della Mobilità Sostenibile, obbligatori per i Comuni sopra i 100.000 abitanti, e con gli strumenti di pianificazione della mobilità urbana per la città sotto i 100.000 abitanti (specifico Azione 3.1)	<input checked="" type="checkbox"/>	<input type="checkbox"/>
Coerenza con gli strumenti di pianificazione in ambito ambientale (specifico Azione 3.1)	<input checked="" type="checkbox"/>	<input type="checkbox"/>
Coerenza con gli strumenti di pianificazione regionale sulla mobilità ciclistica (specifico Azione 3.1)	<input checked="" type="checkbox"/>	<input type="checkbox"/>
Rispetto della normativa sui diritti per le persone con disabilità (specifico Azione 3.1)	<input checked="" type="checkbox"/>	<input type="checkbox"/>
Coerenza con gli specifici elementi di valutazione e di mitigazione indicati nel rapporto VAS e in particolare nell'analisi DNSH (specifico Azione 3.1)	<input checked="" type="checkbox"/>	<input type="checkbox"/>

A seguito dell'attività di verifica documentale e progettuale la domanda ha superato la verifica di ammissibilità sostanziale e passa alla fase della valutazione tecnica di cui al punto 7.2.2 dell'avviso?	<input checked="" type="checkbox"/>	<input type="checkbox"/>
--	-------------------------------------	--------------------------

NOTE

Il Presidente della Commissione
Ing. Francesco Cardaropoli

Francesco Cardaropoli

I Componenti della Commissione
Ing. Fabrizio Fanizza


Fabrizio Fanizza

Arch. Davide Bertugno

Davide Bertugno

Il Segretario verbalizzante
Dott.ssa Francesca Pellicoro

Francesca Pellicoro



Allegato 3

Comune	Monopoli
Protocollo entrata Regione	n. 71680/2025 (n.6 invii)

GRIGLIA DI VALUTAZIONE					
DESCRIZIONE		PUNTEGGIO PER SUB CRITERIO	PUNTEGGIO ASSEGNATO PER SUB CRITERIO	PUNTEGGIO TOTALE PER CRITERIO	
A – Grado di integrazione della proposta progettuale nel contesto territoriale e trasportistico, anche con riferimento all'integrazione con altre infrastrutture esistenti, in corso di realizzazione e/o programmate					
A.1 - Connessioni dell'intervento proposto con il sistema di mobilità esistente e/o in corso di realizzazione					
A.1.1	Assenza di integrazione della proposta progettuale con il sistema di mobilità esistente (nessuna connessione con i seguenti punti di interscambio modale: stazioni, fermate del TPL, velostazioni, aeroporti)	0	8	24	
A.1.2	Integrazione della proposta progettuale con il sistema di mobilità esistente (presenza di <u>una sola connessione</u> con i seguenti punti di interscambio modale: stazioni, fermate del TPL, velostazioni, aeroporti)	4			
A.1.3	Integrazione della proposta progettuale con il sistema di mobilità esistente (presenza di <u>più di una connessione</u> con i seguenti punti di interscambio modale: stazioni, fermate del TPL, velostazioni, aeroporti)	8			
A.2 - Connessioni dell'intervento proposto con i punti di interesse territoriale (scuole ed università, uffici pubblici, strutture sanitarie pubbliche, parchi pubblici)					
A.2.1	Assenza di connessioni con i punti di interesse	0	10		
A.2.2	Connessione con <u>un solo</u> punto di interesse	4			
A.2.3	Connessione con <u>due</u> punti di interesse	6			
A.2.4	Connessione con <u>tre</u> punti di interesse	8			
A.2.5	Connessione con <u>più di tre</u> punti di interesse	10			
A.3 - Connessioni dell'intervento proposto con punti che consentono la valorizzazione delle risorse territoriali (il punteggio totale assegnato sarà il risultato della somma dei punteggi relativi alle singole tipologie di risorse territoriali)					
A.3.1	Presenza di tratti che connettono il patrimonio costiero e/o quello dell'entroterra	3	3		
A.3.2	Presenza di tratti che consentono la valorizzazione di punti di interesse storico	3			
A.3.3	Presenza di tratti che connettono aree naturali protette e/o della rete Natura 2000 (come da ricognizione riportata nel PPTR approvato con DGR n. 176 del 16 febbraio 2015, ss.mm.ii.)	3	3		
A.3.4	Presenza di tratti che privilegino le strade a valenza paesaggistica (come da ricognizione riportata nel PPTR approvato con DGR n. 176 del 16	3			
B – Cantierabilità dell'intervento a partire dal grado di completamento delle procedure (completamento delle diverse fasi di progettazione, valutazioni, autorizzazioni, ecc.) necessarie per la consegna dei lavori					
B.1 - Livello di progettualità					
B.1.1	Progetto di fattibilità tecnico-economica	0	0	0	
B.1.2	Progetto di fattibilità tecnico-economica validato	3			
B.1.3	Progettazione esecutiva validata ed approvata	6			
C- Capacità della proposta progettuale di garantire l'utilizzo in termini di sicurezza dell'infrastruttura e dei servizi di mobilità ciclistica					
C.1 - Grado di sicurezza della proposta progettuale					

DB
Fe
Fr
7P

C.1.1	Presenza fino al 30% di percorsi in sede propria/corsia riservata sulla base della lunghezza totale della rete proposta	4	10	10
C.1.2	Presenza oltre il 30% e fino al 50% di percorsi in sede propria/corsia riservata sulla base della lunghezza totale della rete proposta	7		
C.1.3	Presenza oltre il 50% di percorsi in sede propria/corsia riservata sulla base della lunghezza totale della rete proposta	10		
D - Grado di innovazione tecnologica dell'infrastruttura e dei servizi di mobilità				
D.1 - Grado di innovazione del progetto			0	0
D.1.1	Soluzioni progettuali prive di soluzioni tecnologiche innovative	0		
D.1.2	Soluzioni progettuali che presentano <u>una sola</u> soluzione tecnologica innovativa riguardante o l'infrastruttura o i servizi di mobilità	4		
D.1.3	Soluzioni progettuali che presentano <u>due</u> soluzioni tecnologiche innovative riguardanti o l'infrastruttura o i servizi di mobilità strumentali alla rete	8		
D.1.4	Soluzioni progettuali che presentano <u>più di due</u> soluzioni tecnologiche innovative riguardanti o l'infrastruttura o i servizi di mobilità strumentali alla rete	12		
E – Qualità tecnica della proposta progettuale				
E.1 - Minimizzazione dell'impatto ambientale della proposta progettuale in termini di eco compatibilità dei materiali			6	12
E.1.1	Assenza di soluzioni progettuali che prevedano l'utilizzo di materiali ecocompatibili	0		
E.1.2	Presenza di soluzioni progettuali che prevedano l'utilizzo di materiali ecocompatibili	6		
E.2 - Minimizzazione dell'impatto ambientale della proposta progettuale in termini di risparmio energetico			6	12
E.2.1	Assenza di soluzioni progettuali impattanti dal punto di vista del risparmio energetico	0		
E.2.2	Presenza di soluzioni progettuali impattanti dal punto di vista del risparmio energetico	6		
TOTALE A+B+C+D+E			46	
SOGLIA DI SBARRAMENTO			42/70	

Il Presidente della Commissione

Ing. Francesco Cardaropoli

Francesco Cardaropoli

I Componenti della Commissione

Ing. Fabrizio Fanizza

Fabrizio Fanizza

Arch. Davide Bertugno

Davide Bertugno

Il Segretario verbalizzante

Dott.ssa Francesca Pellicoro

Francesca Pellicoro

Allegato 1

Comune	Francavilla Fontana con Ceglie Messapica
Protocollo entrata Regione	n. 81641/2025 (n. 7 invii)

CHECK LIST PER LA VALUTAZIONE DI AMMISSIBILITÀ FORMALE DELLA DOMANDA	SI	NO
Punti 6.1 e 6.2 - Modalità di presentazione dell'istanza e termini		
Domanda presentata nei termini	<input checked="" type="checkbox"/>	<input type="checkbox"/>
Trasmessa attraverso Posta elettronica certificata (PEC)	<input checked="" type="checkbox"/>	<input type="checkbox"/>
È riportata in oggetto la seguente dicitura "PR Puglia 2021-2027 - Avviso pubblico relativo alla realizzazione di reti e/o percorsi ciclopeditoni in aree urbane e suburbane"?	<input checked="" type="checkbox"/>	<input type="checkbox"/>
Utilizzo di sistemi di trasmissione telematici alternativi (indirizzi URL, PEO,...) o non attraverso PEC?	<input type="checkbox"/>	<input checked="" type="checkbox"/>
Punto 4 - Soggetti proponenti		
Il Comune ha presentato una sola proposta progettuale	<input checked="" type="checkbox"/>	<input type="checkbox"/>
Proposta progettuale ammissibile ai sensi del Punto 4 - Comuni della Regione Puglia (in forma singola o associata) esclusivamente nell'ambito della Provincia di appartenenza	<input checked="" type="checkbox"/>	<input type="checkbox"/>
Punto 6.3 - Documentazione da trasmettere		
Modello di istanza di finanziamento secondo l'Allegato A1 dell'avviso compilata in ogni sua parte e debitamente sottoscritta dal legale rappresentante del Soggetto proponente	<input checked="" type="checkbox"/>	<input type="checkbox"/>
Scheda progettuale (cfr. modello di cui all'Allegato A2), compilata in ogni sua parte	<input checked="" type="checkbox"/>	<input type="checkbox"/>
Strumento di pianificazione della mobilità urbana vigente, corredato da relativo provvedimento di approvazione dello strumento, contenente il riferimento alla tipologia di intervento proposto	<input checked="" type="checkbox"/>	<input type="checkbox"/>
Documentazione progettuale (livello minimo progettuale: progetto di fattibilità tecnico-economica - art. 41 D.Lgs. 36/2023 e art. 6 comma 7 dell'allegato I.7 del medesimo Decreto) redatta ai sensi della normativa vigente	<input checked="" type="checkbox"/>	<input type="checkbox"/>
Shape file identificante il layout dell'opera in coordinate geografiche WGS84 (33Nord-ETRS89)	<input checked="" type="checkbox"/>	<input type="checkbox"/>
Tavola di inquadramento territoriale dell'intervento	<input checked="" type="checkbox"/>	<input type="checkbox"/>
Elenco delle aree ricadenti nella rete di percorsi ciclabili e/o ciclopeditoni oggetto di intervento, con indicazioni delle informazioni catastali e, in caso di esproprio, delle aree espropriate/da espropriare	<input checked="" type="checkbox"/>	<input type="checkbox"/>
Atto rilasciato dalla Provincia/Città Metropolitana contenente l'assenso alla realizzazione dell'intervento da parte del Soggetto proponente sull'infrastruttura viaria di propria competenza, nonché l'impegno della medesima Provincia/Città Metropolitana a rispettare, in relazione al/ai percorso/i interessato/i dalla rete ciclabile e/o ciclopeditone, quanto previsto dall'art. 65 del Reg. (UE) 2021/1060, nel caso fosse necessario intervenire su tratti di strade di competenza provinciale (eventuale)	<input checked="" type="checkbox"/>	<input type="checkbox"/>
In caso di percorsi in sede promiscua, relazione tecnica specifica riportante le motivazioni di tale scelta (eventuale)	<input checked="" type="checkbox"/>	<input type="checkbox"/>
Relazione sulla verifica climatica dell'infrastruttura oggetto della proposta progettuale secondo lo schema di cui all'Allegato A3, prodotta da un tecnico iscritto all'albo professionale di riferimento rationae materie	<input checked="" type="checkbox"/>	<input type="checkbox"/>
Scheda di valutazione di conformità al principio DNSH (cfr. modello di cui all'Allegato A4), debitamente compilata in ogni sua parte, prodotta da un tecnico iscritto all'albo professionale di riferimento rationae materie	<input checked="" type="checkbox"/>	<input type="checkbox"/>
Provvedimento di approvazione di tutta la documentazione aggiuntiva richiesta dal punto a), d), e), f), h), i) e j) del punto 6.3 dell'Avviso	<input checked="" type="checkbox"/>	<input type="checkbox"/>
In caso di presentazione della proposta progettuale in forma associata, apposito atto formale contenente l'individuazione del soggetto capofila e i reciproci impegni dei soggetti coinvolti (eventuale)	<input checked="" type="checkbox"/>	<input type="checkbox"/>
Documentazione amministrativo-contabile relativa all'eventuale stanziamento a copertura di risorse aggiuntive (eventuale)	<input type="checkbox"/>	<input checked="" type="checkbox"/>
A seguito dell'attività di verifica documentale e progettuale la domanda ha superato la verifica di ammissibilità formale e passa alla fase "verifica di ammissibilità sostanziale" di cui al sotto-paragrafo 7.2.1 dell'avviso?	<input checked="" type="checkbox"/>	<input type="checkbox"/>

NOTE

DB

Fe

Fr

JP

Il Presidente della Commissione
Ing. Francesco Cardaropoli

Francesco Cardaropoli

I Componenti della Commissione
Ing. Fabrizio Fanizza

Fabrizio Fanizza

Arch. Davide Bertugno

Davide Bertugno

Il Segretario verbalizzante
Dott.ssa Francesca Pellicoro

Francesca Pellicoro

Allegato 2

Comune	Francavilla Fontana
Protocollo entrata Regione	n. 81641/2025 (n. 7 invii)

CHECK LIST PER LA VALUTAZIONE DI AMMISSIBILITÀ SOSTANZIALE DELLA DOMANDA	SI	NO
Punto 7.2.2 - Ammissibilità sostanziale		
Conformità alle regole comunitarie e nazionali in tema di appalti pubblici e di aiuti di Stato, nonché specifiche dei fondi SIE (generale)	<input checked="" type="checkbox"/>	<input type="checkbox"/>
Coerenza con l'obiettivo specifico e con i contenuti del PR Puglia e dello strumento di selezione (generale)	<input checked="" type="checkbox"/>	<input type="checkbox"/>
Rispetto dei principi orizzontali previsti dall'art. 9 del Reg. (UE) 2021/1060 (generale)	<input checked="" type="checkbox"/>	<input type="checkbox"/>
Coerenza con gli strumenti normativi comunitari, nazionali, regionali e comunali e/o di area urbana della mobilità in ambito urbano e suburbano, con particolare riferimento ai Piani Urbani della Mobilità Sostenibile, obbligatori per i Comuni sopra i 100.000 abitanti, e con gli strumenti di pianificazione della mobilità urbana per la città sotto i 100.000 abitanti (specifico Azione 3.1)	<input checked="" type="checkbox"/>	<input type="checkbox"/>
Coerenza con gli strumenti di pianificazione in ambito ambientale (specifico Azione 3.1)	<input checked="" type="checkbox"/>	<input type="checkbox"/>
Coerenza con gli strumenti di pianificazione regionale sulla mobilità ciclistica (specifico Azione 3.1)	<input checked="" type="checkbox"/>	<input type="checkbox"/>
Rispetto della normativa sui diritti per le persone con disabilità (specifico Azione 3.1)	<input checked="" type="checkbox"/>	<input type="checkbox"/>
Coerenza con gli specifici elementi di valutazione e di mitigazione indicati nel rapporto VAS e in particolare nell'analisi DNSH (specifico Azione 3.1)	<input checked="" type="checkbox"/>	<input type="checkbox"/>
A seguito dell'attività di verifica documentale e progettuale la domanda ha superato la verifica di ammissibilità sostanziale e passa alla fase della valutazione tecnica di cui al punto 7.2.2 dell'avviso?	<input checked="" type="checkbox"/>	<input type="checkbox"/>

NOTE

Il Presidente della Commissione
Ing. Francesco Cardaropoli

Francesco Cardaropoli

I Componenti della Commissione
Ing. Fabrizio Fanizza


Fabrizio Fanizza

Arch. Davide Bertugno

Davide Bertugno

Il Segretario verbalizzante
Dott.ssa Francesca Pellicoro

Francesca Pellicoro



Allegato 3

Comune	Francavilla Fontana		
Protocollo entrata Regione	n. 81641/2025 (n. 7 invii)		

GRIGLIA DI VALUTAZIONE			
DESCRIZIONE	PUNTEGGIO PER SUB CRITERIO	PUNTEGGIO ASSEGNATO PER SUB CRITERIO	PUNTEGGIO TOTALE PER CRITERIO
A – Grado di integrazione della proposta progettuale nel contesto territoriale e trasportistico, anche con riferimento all'integrazione con altre infrastrutture esistenti, in corso di realizzazione e/o programmate			
A.1 - Connessioni dell'intervento proposto con il sistema di mobilità esistente e/o in corso di realizzazione			17
A.1.1	Assenza di integrazione della proposta progettuale con il sistema di mobilità esistente (nessuna connessione con i seguenti punti di interscambio modale: stazioni, fermate del TPL, velostazioni, aeroporti)	0	
A.1.2	Integrazione della proposta progettuale con il sistema di mobilità esistente (presenza di <u>una sola connessione</u> con i seguenti punti di interscambio modale: stazioni, fermate del TPL, velostazioni, aeroporti)	4	
A.1.3	Integrazione della proposta progettuale con il sistema di mobilità esistente (presenza di <u>più di una connessione</u> con i seguenti punti di interscambio modale: stazioni, fermate del TPL, velostazioni, aeroporti)	8	
A.2 - Connessioni dell'intervento proposto con i punti di interesse territoriale (scuole ed università, uffici pubblici, strutture sanitarie pubbliche, parchi pubblici)			
A.2.1	Assenza di connessioni con i punti di interesse	0	
A.2.2	Connessione con <u>un solo</u> punto di interesse	4	6
A.2.3	Connessione con <u>due</u> punti di interesse	6	
A.2.4	Connessione con <u>tre</u> punti di interesse	8	
A.2.5	Connessione con <u>più di tre</u> punti di interesse	10	
A.3 - Connessioni dell'intervento proposto con punti che consentono la valorizzazione delle risorse territoriali (il punteggio totale assegnato sarà il risultato della somma dei punteggi relativi alle singole tipologie di risorse territoriali)			3
A.3.1	Presenza di tratti che connettono il patrimonio costiero e/o quello dell'entroterra	3	
A.3.2	Presenza di tratti che consentono la valorizzazione di punti di interesse storico	3	
A.3.3	Presenza di tratti che connettono aree naturali protette e/o della rete Natura 2000 (come da ricognizione riportata nel PPTR approvato con DGR n. 176 del 16 febbraio 2015, ss.mm.ii.)	3	
A.3.4	Presenza di tratti che privilegino le strade a valenza paesaggistica (come da ricognizione riportata nel PPTR approvato con DGR n. 176 del 16	3	
B – Cantierabilità dell'intervento a partire dal grado di completamento delle procedure (completamento delle diverse fasi di progettazione, valutazioni, autorizzazioni, ecc.) necessarie per la consegna dei lavori			
B.1 - Livello di progettualità			3
B.1.1	Progetto di fattibilità tecnico-economica	0	
B.1.2	Progetto di fattibilità tecnico-economica validato	3	
B.1.3	Progettazione esecutiva validata ed approvata	6	
C- Capacità della proposta progettuale di garantire l'utilizzo in termini di sicurezza dell'infrastruttura e dei servizi di mobilità ciclistica			
C.1 - Grado di sicurezza della proposta progettuale			

DB
FE
FF
JP

C.1.1	Presenza fino al 30% di percorsi in sede propria/corsia riservata sulla base della lunghezza totale della rete proposta	4	7	7
C.1.2	Presenza oltre il 30% e fino al 50% di percorsi in sede propria/corsia riservata sulla base della lunghezza totale della rete proposta	7		
C.1.3	Presenza oltre il 50% di percorsi in sede propria/corsia riservata sulla base della lunghezza totale della rete proposta	10		
D - Grado di innovazione tecnologica dell'infrastruttura e dei servizi di mobilità				
D.1 - Grado di innovazione del progetto			8	8
D.1.1	Soluzioni progettuali prive di soluzioni tecnologiche innovative	0		
D.1.2	Soluzioni progettuali che presentano <u>una sola</u> soluzione tecnologica innovativa riguardante o l'infrastruttura o i servizi di mobilità	4		
D.1.3	Soluzioni progettuali che presentano <u>due</u> soluzioni tecnologiche innovative riguardanti o l'infrastruttura o i servizi di mobilità strumentali alla rete	8		
D.1.4	Soluzioni progettuali che presentano <u>più di due</u> soluzioni tecnologiche innovative riguardanti o l'infrastruttura o i servizi di mobilità strumentali alla rete	12		
E – Qualità tecnica della proposta progettuale				
E.1 - Minimizzazione dell'impatto ambientale della proposta progettuale in termini di eco compatibilità dei materiali			12	
E.1.1	Assenza di soluzioni progettuali che prevedano l'utilizzo di materiali ecocompatibili	0		
E.1.2	Presenza di soluzioni progettuali che prevedano l'utilizzo di materiali ecocompatibili	6		
E.2 - Minimizzazione dell'impatto ambientale della proposta progettuale in termini di risparmio energetico				
E.2.1	Assenza di soluzioni progettuali impattanti dal punto di vista del risparmio energetico	0	6	
E.2.2	Presenza di soluzioni progettuali impattanti dal punto di vista del risparmio energetico	6		
TOTALE A+B+C+D+E			47	
SOGLIA DI SBARRAMENTO			42/70	

Il Presidente della Commissione

Ing. Francesco Cardaropoli

Francesco Cardaropoli

I Componenti della Commissione

Ing. Fabrizio Fanizza

Fabrizio Fanizza

Arch. Davide Bertugno

Davide Bertugno

Il Segretario verbalizzante

Dott.ssa Francesca Pellicoro

Francesca Pellicoro

Allegato 2

Comune	Manduria
Protocollo entrata Regione	n. 119707/2025 (n.8 invii)

CHECK LIST PER LA VALUTAZIONE DI AMMISSIBILITÀ SOSTANZIALE DELLA DOMANDA	SI	NO
Punto 7.2.2 - Ammissibilità sostanziale		
Conformità alle regole comunitarie e nazionali in tema di appalti pubblici e di aiuti di Stato, nonché specifiche dei fondi SIE (generale)	<input checked="" type="checkbox"/>	<input type="checkbox"/>
Coerenza con l'obiettivo specifico e con i contenuti del PR Puglia e dello strumento di selezione (generale)	<input checked="" type="checkbox"/>	<input type="checkbox"/>
Rispetto dei principi orizzontali previsti dall'art. 9 del Reg. (UE) 2021/1060 (generale)	<input checked="" type="checkbox"/>	<input type="checkbox"/>
Coerenza con gli strumenti normativi comunitari, nazionali, regionali e comunali e/o di area urbana della mobilità in ambito urbano e suburbano, con particolare riferimento ai Piani Urbani della Mobilità Sostenibile, obbligatori per i Comuni sopra i 100.000 abitanti, e con gli strumenti di pianificazione della mobilità urbana per la città sotto i 100.000 abitanti (specifico Azione 3.1)	<input checked="" type="checkbox"/>	<input type="checkbox"/>
Coerenza con gli strumenti di pianificazione in ambito ambientale (specifico Azione 3.1)	<input checked="" type="checkbox"/>	<input type="checkbox"/>
Coerenza con gli strumenti di pianificazione regionale sulla mobilità ciclistica (specifico Azione 3.1)	<input checked="" type="checkbox"/>	<input type="checkbox"/>
Rispetto della normativa sui diritti per le persone con disabilità (specifico Azione 3.1)	<input checked="" type="checkbox"/>	<input type="checkbox"/>
Coerenza con gli specifici elementi di valutazione e di mitigazione indicati nel rapporto VAS e in particolare nell'analisi DNSH (specifico Azione 3.1)	<input checked="" type="checkbox"/>	<input type="checkbox"/>
A seguito dell'attività di verifica documentale e progettuale la domanda ha superato la verifica di ammissibilità sostanziale e passa alla fase della valutazione tecnica di cui al punto 7.2.2 dell'avviso?	<input checked="" type="checkbox"/>	<input type="checkbox"/>

NOTE

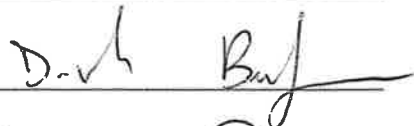
Il Presidente della Commissione
Ing. Francesco Cardaropoli



I Componenti della Commissione
Ing. Fabrizio Fanizza




Arch. Davide Bertugno



Il Segretario verbalizzante
Dott.ssa Francesca Pellicoro





Allegato 2

Comune	Zapponeta
Protocollo entrata Regione	178545/2025 (n. 6 invii)

CHECK LIST PER LA VALUTAZIONE DI AMMISSIBILITÀ SOSTANZIALE DELLA DOMANDA	SI	NO
Punto 7.2.2 - Ammissibilità sostanziale		
Conformità alle regole comunitarie e nazionali in tema di appalti pubblici e di aiuti di Stato, nonché specifiche dei fondi SIE (generale)	<input checked="" type="checkbox"/>	<input type="checkbox"/>
Coerenza con l'obiettivo specifico e con i contenuti del PR Puglia e dello strumento di selezione (generale)	<input checked="" type="checkbox"/>	<input type="checkbox"/>
Rispetto dei principi orizzontali previsti dall'art. 9 del Reg. (UE) 2021/1060 (generale)	<input checked="" type="checkbox"/>	<input type="checkbox"/>
Coerenza con gli strumenti normativi comunitari, nazionali, regionali e comunali e/o di area urbana della mobilità in ambito urbano e suburbano, con particolare riferimento ai Piani Urbani della Mobilità Sostenibile, obbligatori per i Comuni sopra i 100.000 abitanti, e con gli strumenti di pianificazione della mobilità urbana per la città sotto i 100.000 abitanti (specifico Azione 3.1)	<input checked="" type="checkbox"/>	<input type="checkbox"/>
Coerenza con gli strumenti di pianificazione in ambito ambientale (specifico Azione 3.1)	<input checked="" type="checkbox"/>	<input type="checkbox"/>
Coerenza con gli strumenti di pianificazione regionale sulla mobilità ciclistica (specifico Azione 3.1)	<input checked="" type="checkbox"/>	<input type="checkbox"/>
Rispetto della normativa sui diritti per le persone con disabilità (specifico Azione 3.1)	<input checked="" type="checkbox"/>	<input type="checkbox"/>
Coerenza con gli specifici elementi di valutazione e di mitigazione indicati nel rapporto VAS e in particolare nell'analisi DNSH (specifico Azione 3.1)	<input checked="" type="checkbox"/>	<input type="checkbox"/>
A seguito dell'attività di verifica documentale e progettuale la domanda ha superato la verifica di ammissibilità sostanziale e passa alla fase della valutazione tecnica di cui al punto 7.2.2 dell'avviso?	<input checked="" type="checkbox"/>	<input type="checkbox"/>

NOTE

Il Presidente della Commissione
Ing. Francesco Cardaropoli

Francesco Cardaropoli

I Componenti della Commissione
Ing. Fabrizio Fanizza


Fabrizio Fanizza

Arch. Davide Bertugno

Davide Bertugno

Il Segretario verbalizzante
Dott.ssa Francesca Pellicoro

Francesca Pellicoro



Allegato 3

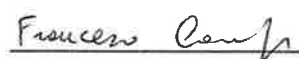
Comune	Zapponeta
Protocollo entrata Regione	178545/2025 (n. 6 invii)

GRIGLIA DI VALUTAZIONE				
DESCRIZIONE		PUNTEGGIO PER SUB CRITERIO	PUNTEGGIO ASSEGNATO PER SUB CRITERIO	PUNTEGGIO TOTALE PER CRITERIO
A – Grado di integrazione della proposta progettuale nel contesto territoriale e trasportistico, anche con riferimento all'integrazione con altre infrastrutture esistenti, in corso di realizzazione e/o programmate				
A.1 - Connessioni dell'intervento proposto con il sistema di mobilità esistente e/o in corso di realizzazione				20
A.1.1	Assenza di integrazione della proposta progettuale con il sistema di mobilità esistente (nessuna connessione con i seguenti punti di interscambio modale: stazioni, fermate del TPL, velostazioni, aeroporti)	0	4	
A.1.2	Integrazione della proposta progettuale con il sistema di mobilità esistente (presenza di <u>una sola connessione</u> con i seguenti punti di interscambio modale: stazioni, fermate del TPL, velostazioni, aeroporti)	4		
A.1.3	Integrazione della proposta progettuale con il sistema di mobilità esistente (presenza di <u>più di una connessione</u> con i seguenti punti di interscambio modale: stazioni, fermate del TPL, velostazioni, aeroporti)	8		
A.2 - Connessioni dell'intervento proposto con i punti di interesse territoriale (scuole ed università, uffici pubblici, strutture sanitarie pubbliche, parchi pubblici)				
A.2.1	Assenza di connessioni con i punti di interesse	0	10	
A.2.2	Connessione con <u>un solo</u> punto di interesse	4		
A.2.3	Connessione con <u>due</u> punti di interesse	6		
A.2.4	Connessione con <u>tre</u> punti di interesse	8		
A.2.5	Connessione con <u>più di tre</u> punti di interesse	10		
A.3 - Connessioni dell'intervento proposto con punti che consentono la valorizzazione delle risorse territoriali (il punteggio totale assegnato sarà il risultato della somma dei punteggi relativi alle singole tipologie di risorse territoriali)				
A.3.1	Presenza di tratti che connettono il patrimonio costiero e/o quello dell'entroterra	3	3	
A.3.2	Presenza di tratti che consentono la valorizzazione di punti di interesse storico	3		
A.3.3	Presenza di tratti che connettono aree naturali protette e/o della rete Natura 2000 (come da ricognizione riportata nel PPTR approvato con DGR n. 176 del 16 febbraio 2015, ss.mm.ii.)	3		
A.3.4	Presenza di tratti che privilegino le strade a valenza paesaggistica (come da ricognizione riportata nel PPTR approvato con DGR n. 176 del 16	3		
B – Cantierabilità dell'intervento a partire dal grado di completamento delle procedure (completamento delle diverse fasi di progettazione, valutazioni, autorizzazioni, ecc.) necessarie per la consegna dei lavori				
B.1 - Livello di progettualità				3
B.1.1	Progetto di fattibilità tecnico-economica	0	3	
B.1.2	Progetto di fattibilità tecnico-economica validato	3		
B.1.3	Progettazione esecutiva validata ed approvata	6		
C- Capacità della proposta progettuale di garantire l'utilizzo in termini di sicurezza dell'infrastruttura e dei servizi di mobilità ciclistica				

DB
FR
FR
JP

C.1 - Grado di sicurezza della proposta progettuale				10
C.1.1	Presenza fino al 30% di percorsi in sede propria/corsia riservata sulla base della lunghezza totale della rete proposta	4	10	
C.1.2	Presenza oltre il 30% e fino al 50% di percorsi in sede propria/corsia riservata sulla base della lunghezza totale della rete proposta	7		
C.1.3	Presenza oltre il 50% di percorsi in sede propria/corsia riservata sulla base della lunghezza totale della rete proposta	10		
D - Grado di innovazione tecnologica dell'infrastruttura e dei servizi di mobilità				
D.1 - Grado di innovazione del progetto				4
D.1.1	Soluzioni progettuali prive di soluzioni tecnologiche innovative	0	4	
D.1.2	Soluzioni progettuali che presentano <u>una sola</u> soluzione tecnologica innovativa riguardante o l'infrastruttura o i servizi di mobilità	4		
D.1.3	Soluzioni progettuali che presentano <u>due</u> soluzioni tecnologiche innovative riguardanti o l'infrastruttura o i servizi di mobilità strumentali alla rete	8		
D.1.4	Soluzioni progettuali che presentano <u>più di due</u> soluzioni tecnologiche innovative riguardanti o l'infrastruttura o i servizi di mobilità strumentali alla rete	12		
E – Qualità tecnica della proposta progettuale				
E.1 - Minimizzazione dell'impatto ambientale della proposta progettuale in termini di eco compatibilità dei materiali				12
E.1.1	Assenza di soluzioni progettuali che prevedano l'utilizzo di materiali ecocompatibili	0	6	
E.1.2	Presenza di soluzioni progettuali che prevedano l'utilizzo di materiali ecocompatibili	6		
E.2 - Minimizzazione dell'impatto ambientale della proposta progettuale in termini di risparmio energetico				
E.2.1	Assenza di soluzioni progettuali impattanti dal punto di vista del risparmio energetico	0	6	
E.2.2	Presenza di soluzioni progettuali impattanti dal punto di vista del risparmio energetico	6		
TOTALE A+B+C+D+E				49
SOGLIA DI SBARRAMENTO				42/70

Il Presidente della Commissione
Ing. Francesco Cardaropoli



I Componenti della Commissione
Ing. Fabrizio Fanizza



Arch. Davide Bertugno



Il Segretario verbalizzante
Dott.ssa Francesca Pellicoro



Allegato 1

Comune	Accadia
Protocollo entrata Regione	n. 182881/2025 (n. 5 invii)

CHECK LIST PER LA VALUTAZIONE DI AMMISSIBILITÀ FORMALE DELLA DOMANDA	SI	NO
Punti 6.1 e 6.2 - Modalità di presentazione dell'istanza e termini		
Domanda presentata nei termini	<input checked="" type="checkbox"/>	<input type="checkbox"/>
Trasmessa attraverso Posta elettronica certificata (PEC)	<input checked="" type="checkbox"/>	<input type="checkbox"/>
È riportata in oggetto la seguente dicitura "PR Puglia 2021-2027 - Avviso pubblico relativo alla realizzazione di reti e/o percorsi ciclopedonali in aree urbane e suburbane"?	<input checked="" type="checkbox"/>	<input type="checkbox"/>
Utilizzo di sistemi di trasmissione telematici alternativi (indirizzi URL, PEO,...) o non attraverso PEC?	<input type="checkbox"/>	<input checked="" type="checkbox"/>
Punto 4 - Soggetti proponenti		
Il Comune ha presentato una sola proposta progettuale	<input checked="" type="checkbox"/>	<input type="checkbox"/>
Proposta progettuale ammissibile ai sensi del Punto 4 - Comuni della Regione Puglia (in forma singola o associata) esclusivamente nell'ambito della Provincia di appartenenza	<input checked="" type="checkbox"/>	<input type="checkbox"/>
Punto 6.3 - Documentazione da trasmettere		
Modello di istanza di finanziamento secondo l'Allegato A1 dell'avviso compilata in ogni sua parte e debitamente sottoscritta dal legale rappresentante del Soggetto proponente	<input type="checkbox"/>	<input checked="" type="checkbox"/>
Scheda progettuale (cfr. modello di cui all'Allegato A2), compilata in ogni sua parte	<input checked="" type="checkbox"/>	<input type="checkbox"/>
Strumento di pianificazione della mobilità urbana vigente, corredato da relativo provvedimento di approvazione dello strumento, contenente il riferimento alla tipologia di intervento proposto	<input checked="" type="checkbox"/>	<input type="checkbox"/>
Documentazione progettuale (livello minimo progettuale: progetto di fattibilità tecnico-economica - art. 41 D.Lgs. 36/2023 e art. 6 comma 7 dell'allegato I.7 del medesimo Decreto) redatta ai sensi della normativa vigente	<input type="checkbox"/>	<input checked="" type="checkbox"/>
Shape file identificante il layout dell'opera in coordinate geografiche WGS84 (33Nord-ETRS89)	<input type="checkbox"/>	<input checked="" type="checkbox"/>
Tavola di inquadramento territoriale dell'intervento	<input checked="" type="checkbox"/>	<input type="checkbox"/>
Elenco delle aree ricadenti nella rete di percorsi ciclabili e/o ciclopedonali oggetto di intervento, con indicazioni delle informazioni catastali e, in caso di esproprio, delle aree espropriate/da espropriare	<input checked="" type="checkbox"/>	<input type="checkbox"/>
Atto rilasciato dalla Provincia/Città Metropolitana contenente l'assenso alla realizzazione dell'intervento da parte del Soggetto proponente sull'infrastruttura viaria di propria competenza, nonché l'impegno della medesima Provincia/Città Metropolitana a rispettare, in relazione al/ai percorso/i interessato/i dalla rete ciclabile e/o ciclopedonale, quanto previsto dall'art. 65 del Reg. (UE) 2021/1060, nel caso fosse necessario intervenire su tratti di strade di competenza provinciale (eventuale)	<input type="checkbox"/>	<input checked="" type="checkbox"/>
In caso di percorsi in sede promiscua, relazione tecnica specifica riportante le motivazioni di tale scelta (eventuale)	<input checked="" type="checkbox"/>	<input type="checkbox"/>
Relazione sulla verifica climatica dell'infrastruttura oggetto della proposta progettuale secondo lo schema di cui all'Allegato A3, prodotta da un tecnico iscritto all'albo professionale di riferimento rationae materie	<input checked="" type="checkbox"/>	<input type="checkbox"/>
Scheda di valutazione di conformità al principio DNSH (cfr. modello di cui all'Allegato A4), debitamente compilata in ogni sua parte, prodotta da un tecnico iscritto all'albo professionale di riferimento rationae materie	<input checked="" type="checkbox"/>	<input type="checkbox"/>
Provvedimento di approvazione di tutta la documentazione aggiuntiva richiesta dal punto a), d), e), f), h), i) e j) del punto 6.3 dell'Avviso	<input type="checkbox"/>	<input checked="" type="checkbox"/>
In caso di presentazione della proposta progettuale in forma associata, apposito atto formale contenente l'individuazione del soggetto capofila e i reciproci impegni dei soggetti coinvolti (eventuale)	<input type="checkbox"/>	<input checked="" type="checkbox"/>
Documentazione amministrativo-contabile relativa all'eventuale stanziamento a copertura di risorse aggiuntive (eventuale)	<input type="checkbox"/>	<input checked="" type="checkbox"/>
A seguito dell'attività di verifica documentale e progettuale la domanda ha superato la verifica di ammissibilità formale e passa alla fase "verifica di ammissibilità sostanziale" di cui al sotto-paragrafo 7.2.1 dell'avviso?	<input type="checkbox"/>	<input checked="" type="checkbox"/>
NOTE		

Il Presidente della Commissione

DB
Fe
FR
JP

Ing. Francesco Cardaropoli

Francesco Cardaropoli

I Componenti della Commissione
Ing. Fabrizio Fanizza

Fabrizio Fanizza

Arch. Davide Bertugno

D. Bertugno

Il Segretario verbalizzante
Dott.ssa Francesca Pellicoro

Francesca Pellicoro