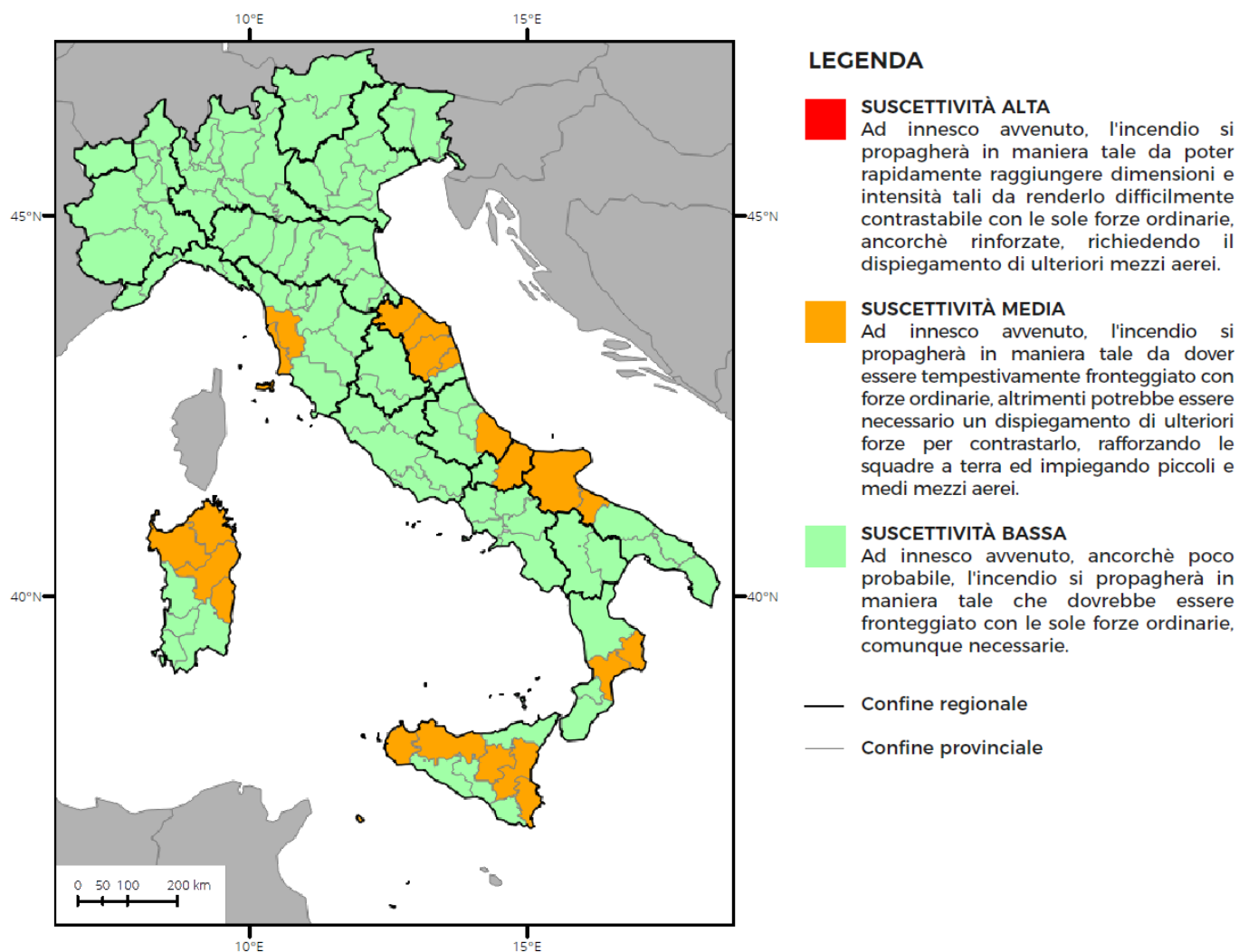


BOLLETTINO DI PREVISIONE NAZIONALE INCENDI BOSCHIVI

condizioni di suscettività all'innesco e alla propagazione di incendi boschivi

Previsione per venerdì, 16 settembre 2022, per l'Italia



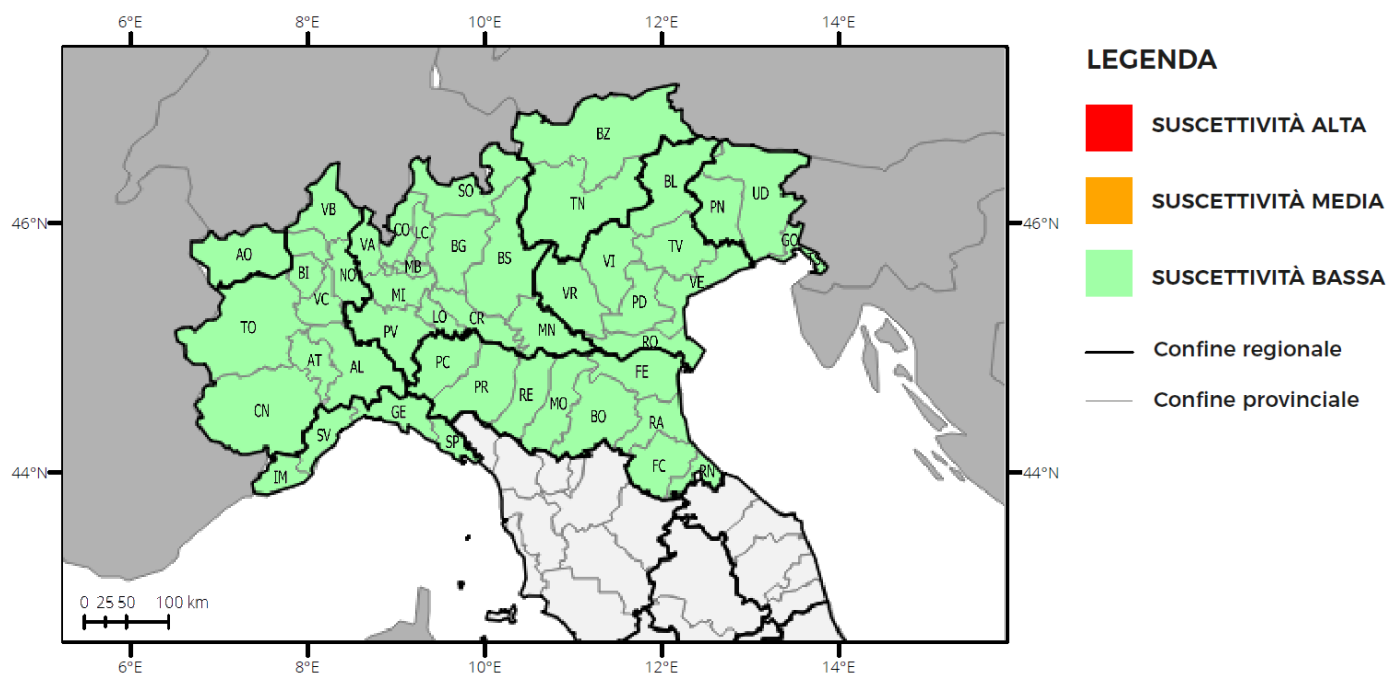
Situazione sinottica

l'Italia è sotto l'influenza di un flusso di correnti sud-occidentali in quota, derivante da una depressione centrata sulla Penisola iberica; tale flusso erode progressivamente il promontorio di matrice nord-africana presente sul meridione e determina tempo perturbato sulle regioni centrali, specie quelle del versante tirrenico. Nel contempo, la graduale discesa di aria più fredda proveniente da una vasta saccatura centrata sulla Scandinavia, alimenta condizioni di locale instabilità al Nord. Domani la depressione scandinava diverrà prevalente su tutto il nostro territorio, portando precipitazioni sparse, anche temporalesche, specie su Nord-Est e ancora sulle regioni del versante tirrenico. La ventilazione, in graduale rinforzo, dapprima meridionale, tenderà gradualmente a ruotare dai quadranti occidentali, con temperature in diminuzione.

BOLLETTINO DI PREVISIONE NAZIONALE INCENDI BOSCHIVI

condizioni di suscettività all'innesco e alla propagazione di incendi boschivi

Previsione per venerdì, 16 settembre 2022, per l'Italia settentrionale



REGIONE	SUSCETTIVITÀ ALTA	SUSCETTIVITÀ MEDIA	SUSCETTIVITÀ BASSA
VALLE D'AOSTA			AO
PIEMONTE			In tutte le province
LOMBARDIA			In tutte le province
TRENTINO A. A.			In tutte le province
VENETO			In tutte le province
FRIULI V. GIULIA			In tutte le province
LIGURIA			In tutte le province
EMILIA-ROMAGNA			In tutte le province

Previsione meteorologica

Precipitazioni: sparse, anche temporalesche, su Triveneto, Lombardia orientale ed Emilia-Romagna settentrionale; assenti o non rilevanti altrove.

Venti: in prevalenza moderati dai quadranti settentrionali con tendenza a rinforzi fino a forti su Alto Adriatico e Liguria.

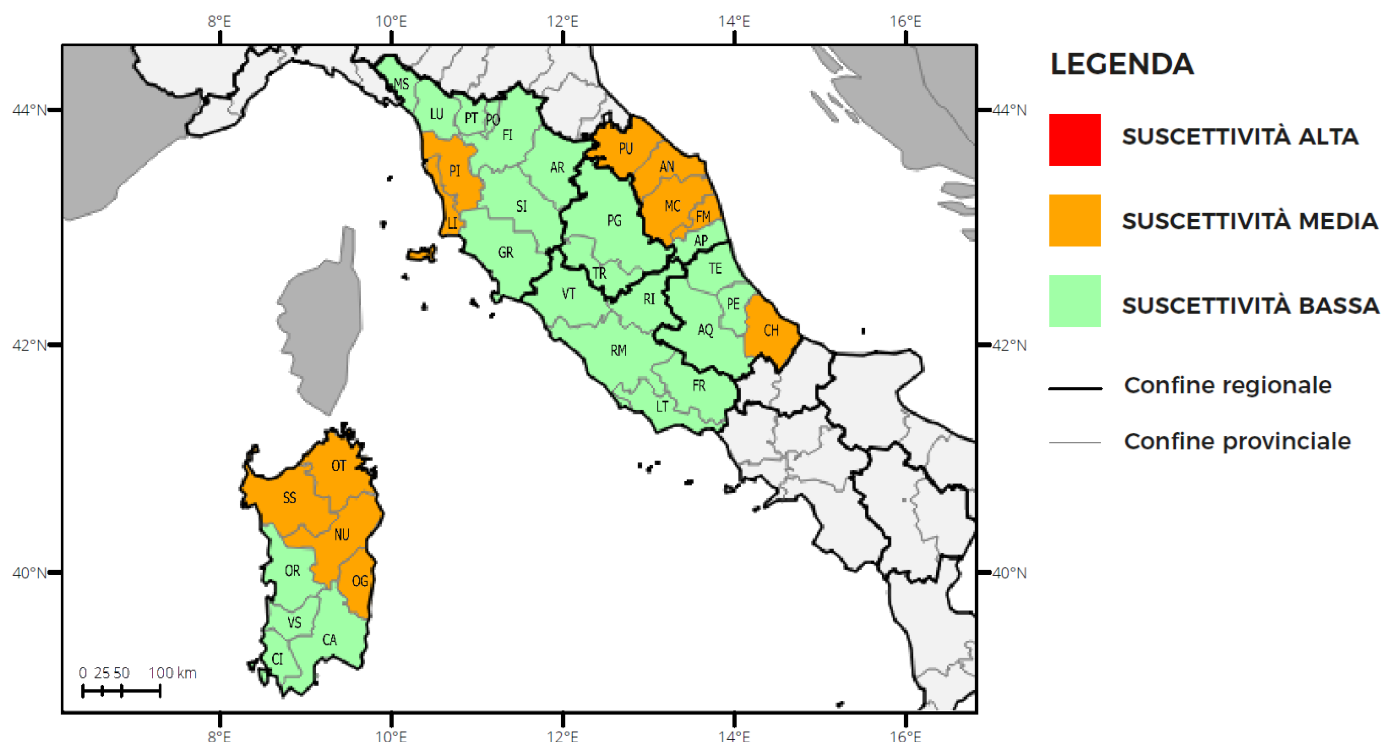
Temperature: in lieve diminuzione, più sensibile nei valori massimi sulle aree adriatiche.

Umidità minima nei bassi strati: 70-90%.

BOLLETTINO DI PREVISIONE NAZIONALE INCENDI BOSCHIVI

condizioni di suscettività all'innesco e alla propagazione di incendi boschivi

Previsione per venerdì, 16 settembre 2022, per l'Italia centrale e la Sardegna



REGIONE	SUSCETTIVITÀ ALTA	SUSCETTIVITÀ MEDIA	SUSCETTIVITÀ BASSA
TOSCANA		LI, PI	AR, FI, GR, LU, MS, PO, PT, SI
UMBRIA			In tutte le province
MARCHE		AN, FM, MC, PU	AP
LAZIO			In tutte le province
ABRUZZO		CH	AQ, PE, TE
SARDEGNA		NU, OG, OT, SS	CA, CI, OR, VS

Previsione meteorologica

Precipitazioni: sparse, anche temporalesche, sul Lazio meridionale, specie al mattino; isolate su Toscana settentrionale, Umbria orientale, Lazio orientale e centrale e sulla Sardegna meridionale; assenti o non rilevanti altrove.

Venti: da moderati a forti dai quadranti occidentali su tutte le regioni, con rinforzi di Garbino sulle zone adriatiche; attenuazione in serata.

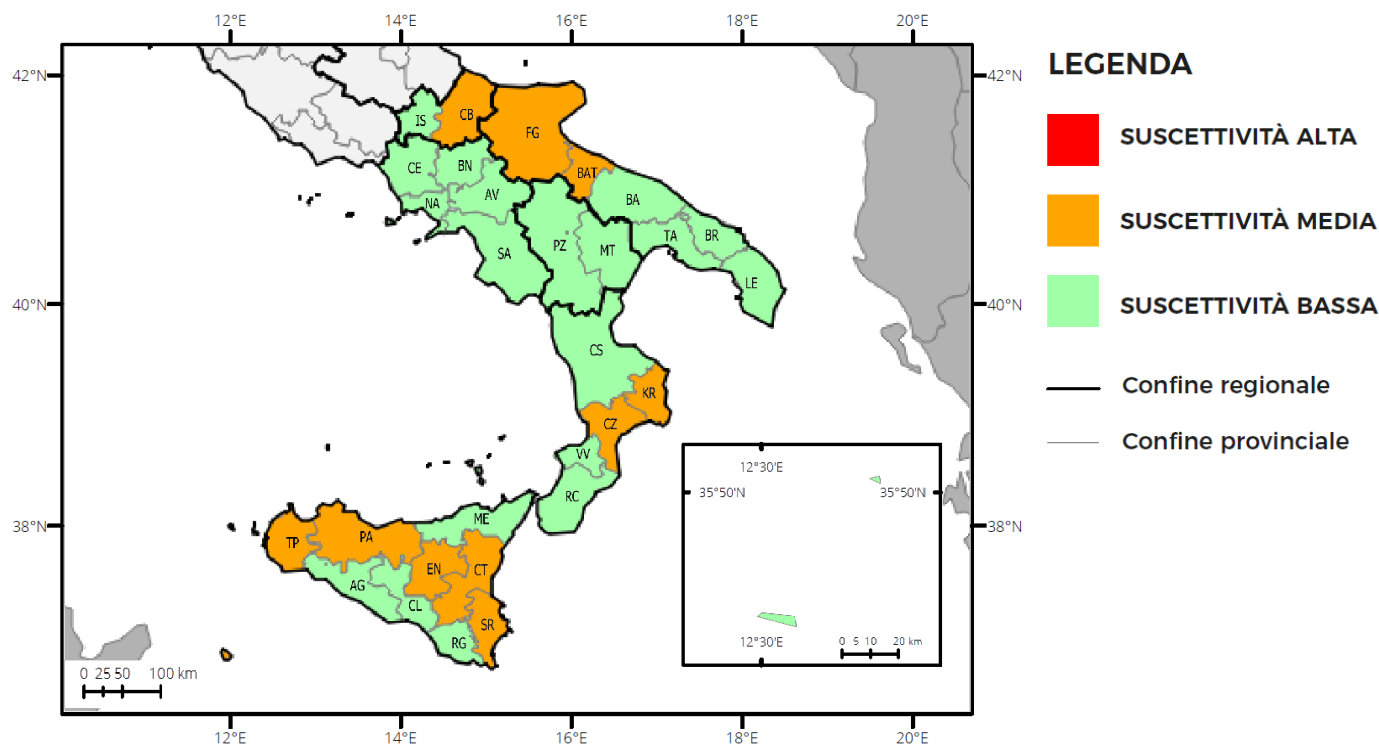
Temperature: in diminuzione sulla Sardegna; senza variazioni di rilievo altrove.

Umidità minima nei bassi strati: 60-80%.

BOLLETTINO DI PREVISIONE NAZIONALE INCENDI BOSCHIVI

condizioni di suscettività all'innesco e alla propagazione di incendi boschivi

Previsione per venerdì, 16 settembre 2022, per l'Italia meridionale e la Sicilia



REGIONE	SUSCETTIVITÀ ALTA	SUSCETTIVITÀ MEDIA	SUSCETTIVITÀ BASSA
MOLISE		CB	IS
CAMPANIA			In tutte le province
PUGLIA		BAT, FG	BA, BR, LE, TA
BASILICATA			In tutte le province
CALABRIA		CZ, KR	CS, RC, VV
SICILIA		CT, EN, PA, SR, TP	AG, CL, ME, RG

Previsione meteorologica

Precipitazioni: sparse, anche temporalesche, su Molise occidentale e Campania; isolate su Puglia settentrionale, Basilicata occidentale e Calabria settentrionale tirrenica; assenti o non rilevanti altrove.

Venti: da moderati a forti dai quadranti occidentali su Campania, Molise, Basilicata e Puglia settentrionale, con rinforzi sulle zone appenniniche; attenuazione in serata.

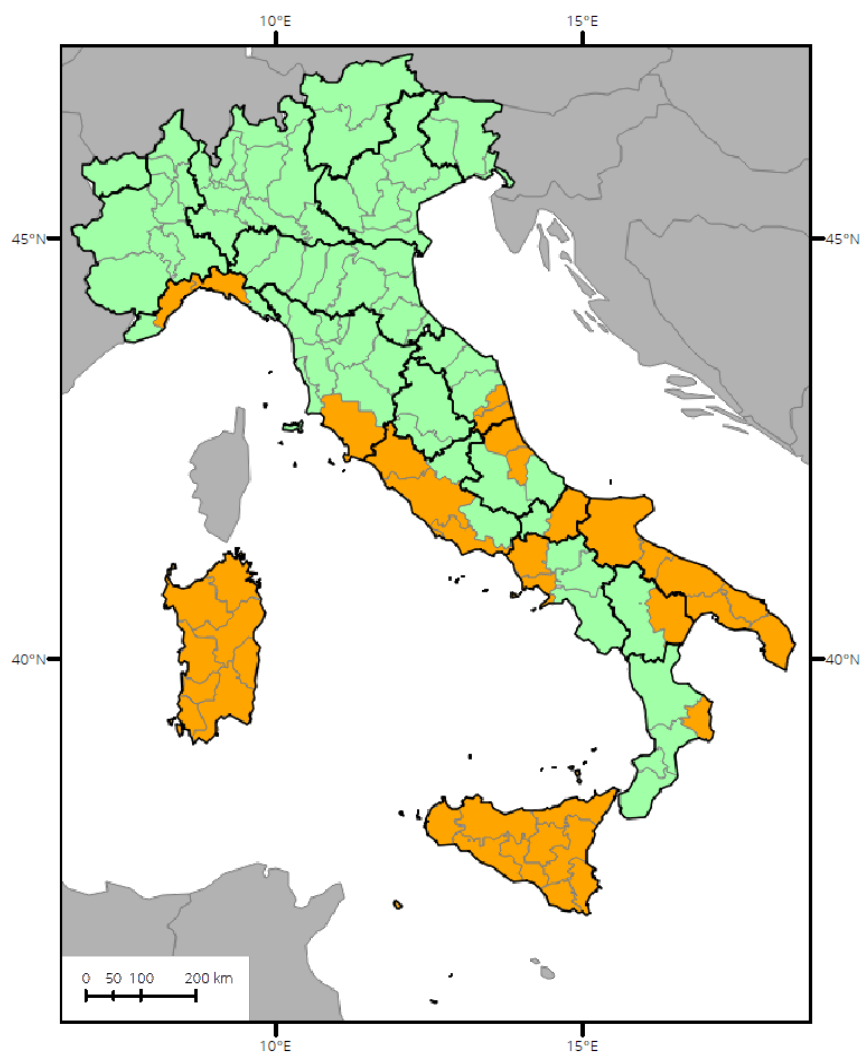
Temperature: massime in sensibile calo su Campania, Basilicata e Puglia centrale.

Umidità minima nei bassi strati: 50-80% sulla Campania; 30-50% altrove.

BOLLETTINO DI PREVISIONE NAZIONALE INCENDI BOSCHIVI

condizioni di suscettività all'innesco e alla propagazione di incendi boschivi

Previsione per sabato, 17 settembre 2022, per l'Italia



LEGENDA

- **SUSCETTIVITÀ ALTA**
Ad innesco avvenuto, l'incendio si propagerà in maniera tale da poter rapidamente raggiungere dimensioni e intensità tali da renderlo difficilmente contrastabile con le sole forze ordinarie, ancorchè rinforzate, richiedendo il dispiegamento di ulteriori mezzi aerei.
 - **SUSCETTIVITÀ MEDIA**
Ad innesco avvenuto, l'incendio si propagerà in maniera tale da dover essere tempestivamente fronteggiato con forze ordinarie, altrimenti potrebbe essere necessario un dispiegamento di ulteriori forze per contrastarlo, rafforzando le squadre a terra ed impiegando piccoli e medi mezzi aerei.
 - **SUSCETTIVITÀ BASSA**
Ad innesco avvenuto, ancorchè poco probabile, l'incendio si propagerà in maniera tale che dovrebbe essere fronteggiato con le sole forze ordinarie, comunque necessarie.
- Confine regionale
— Confine provinciale

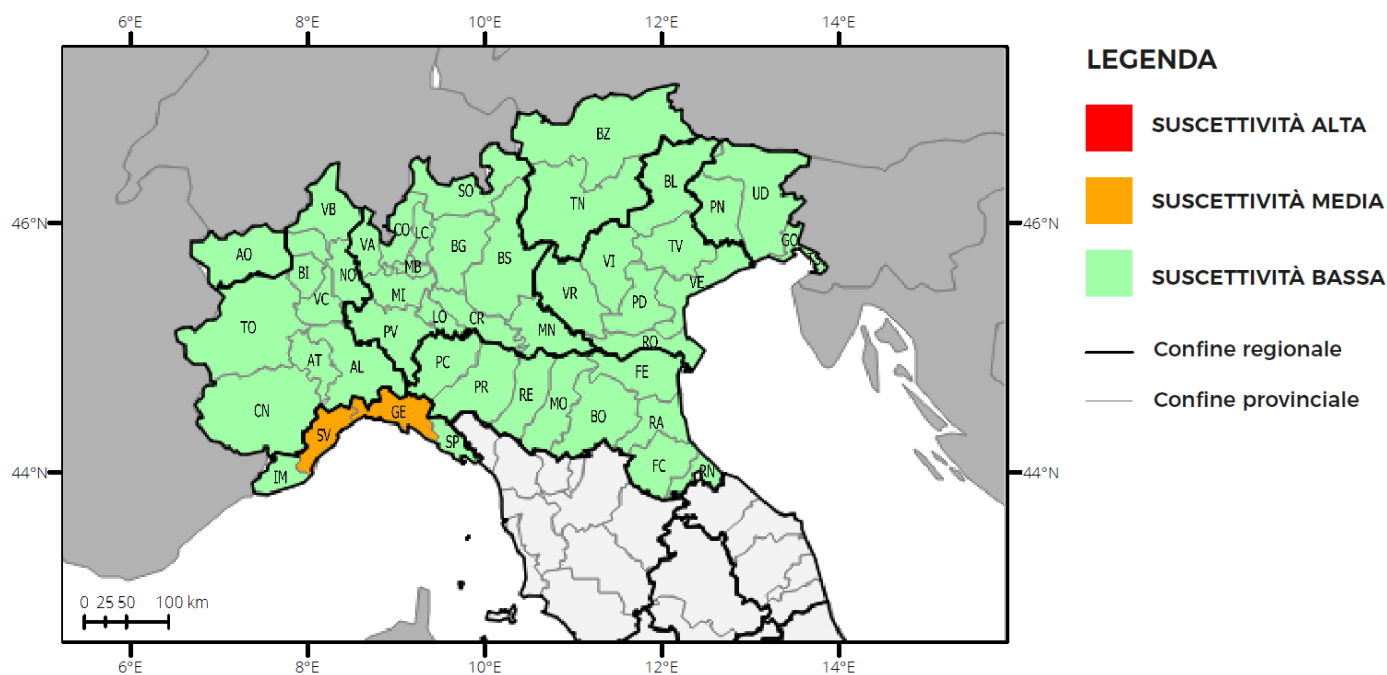
Situazione sinottica

sabato la circolazione si mostrerà ancora ciclonica su tutto il Paese con precipitazioni diffuse su Triveneto, Emilia-Romagna e Basso Tirreno. La ventilazione sarà forte settentrionale ovunque determinando un ulteriore e sensibile calo delle temperature.

BOLLETTINO DI PREVISIONE NAZIONALE INCENDI BOSCHIVI

condizioni di suscettività all'innesco e alla propagazione di incendi boschivi

Previsione per sabato, 17 settembre 2022, per l'Italia settentrionale



REGIONE	SUSCETTIVITÀ ALTA	SUSCETTIVITÀ MEDIA	SUSCETTIVITÀ BASSA
VALLE D'AOSTA			AO
PIEMONTE			In tutte le province
LOMBARDIA			In tutte le province
TRENTINO A. A.			In tutte le province
VENETO			In tutte le province
FRIULI V. GIULIA			In tutte le province
LIGURIA		GE, SV	IM, SP
EMILIA-ROMAGNA			In tutte le province

Previsione meteorologica

Precipitazioni: da sparse a diffuse, anche temporalesche, su Triveneto, Emilia-Romagna e Lombardia orientale; assenti o non rilevanti altrove.

Venti: dai quadranti settentrionali, forti o di burrasca su Alto Adriatico e Liguria, generalmente moderati altrove.

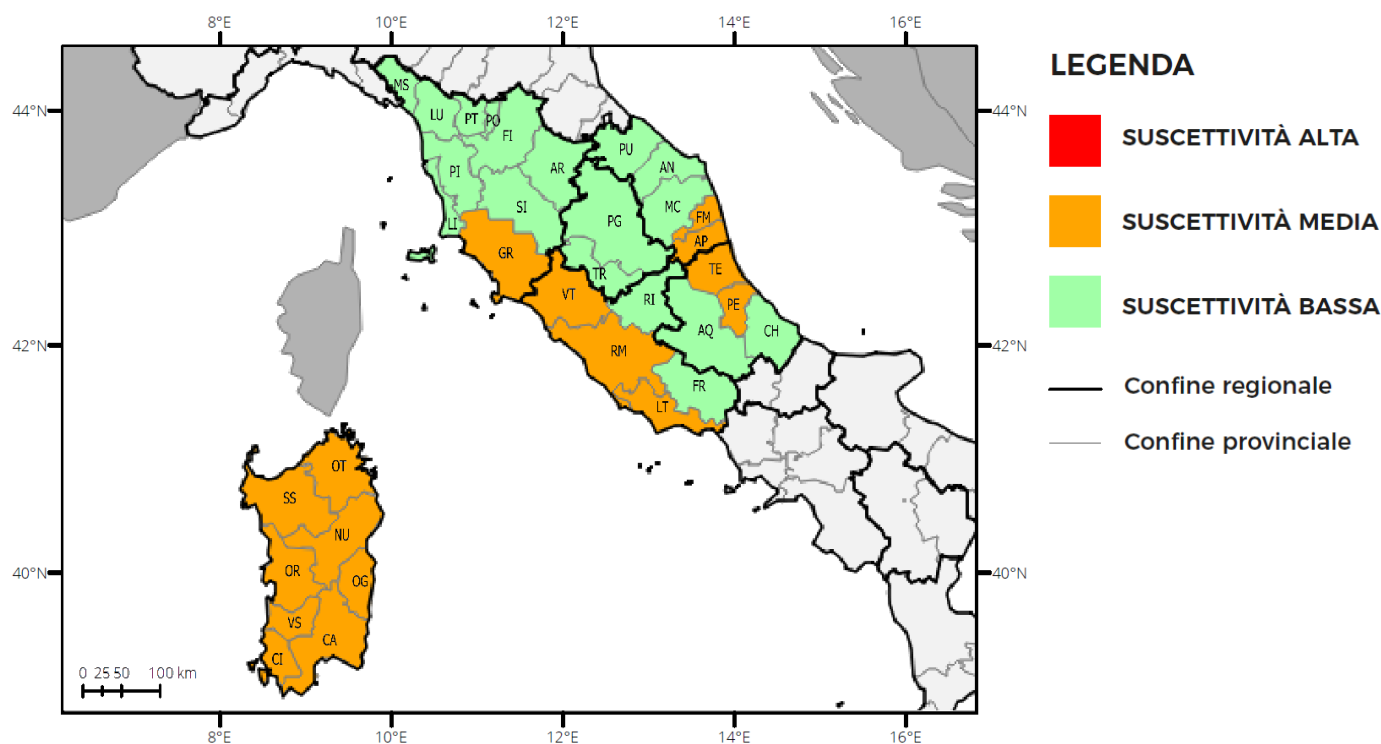
Temperature: in sensibile/marcata diminuzione specie nei valori massimi.

Umidità minima nei bassi strati: 20-40% sul Nord-Ovest, 70-90% altrove.

BOLLETTINO DI PREVISIONE NAZIONALE INCENDI BOSCHIVI

condizioni di suscettività all'innesco e alla propagazione di incendi boschivi

Previsione per sabato, 17 settembre 2022, per l'Italia centrale e la Sardegna



REGIONE	SUSCETTIVITÀ ALTA	SUSCETTIVITÀ MEDIA	SUSCETTIVITÀ BASSA
TOSCANA		GR	AR, FI, LI, LU, MS, PI, PO, PT, SI
UMBRIA			In tutte le province
MARCHE		AP, FM	AN, MC, PU
LAZIO		LT, RM, VT	FR, RI
ABRUZZO		PE, TE	AQ, CH
SARDEGNA		In tutte le province	

Previsione meteorologica

Precipitazioni: sparse, anche temporalesche, sui settori settentrionali di Toscana, Umbria e Marche; isolate sul resto di Umbria e Marche e su Lazio orientale ed Abruzzo occidentale; assenti o non rilevanti altrove.

Venti: forti o di burrasca dai quadranti settentrionali su tutte le regioni; temporaneamente deboli occidentali sull'Abruzzo in mattinata.

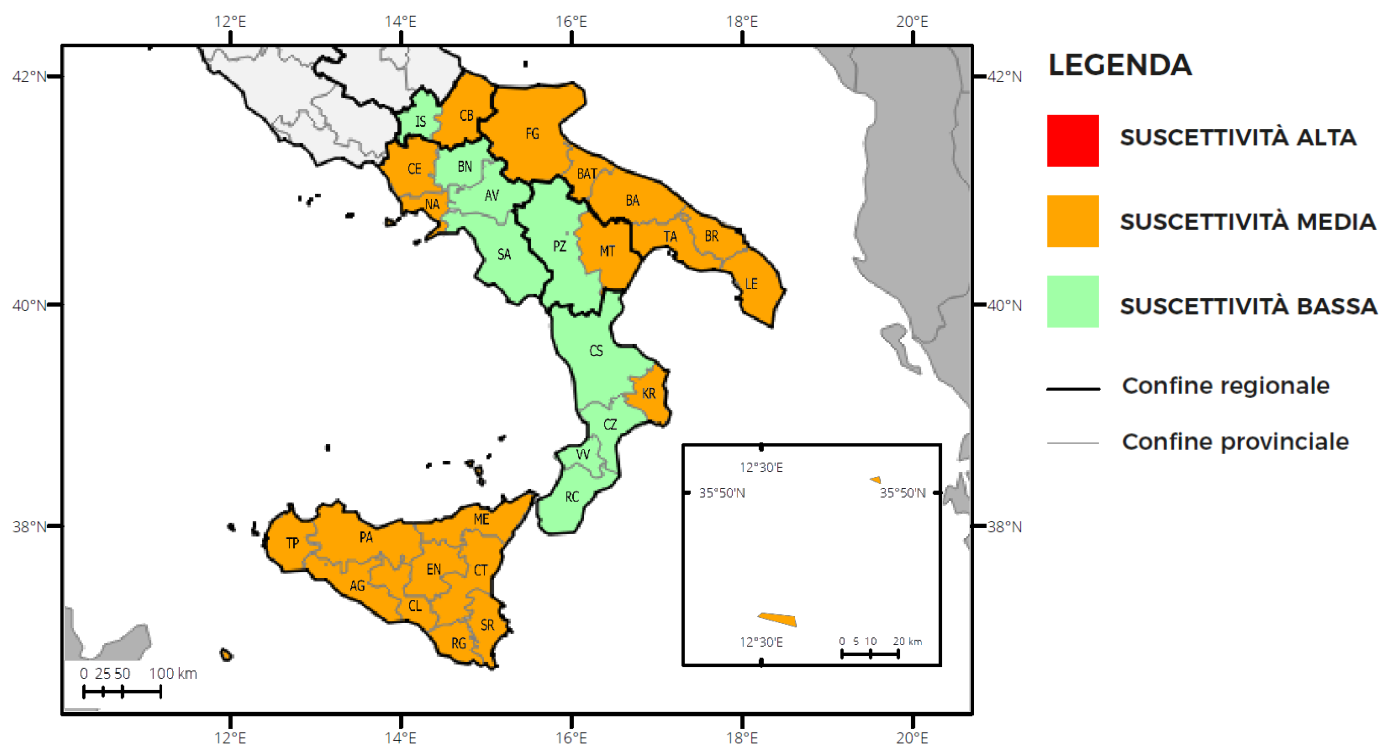
Temperature: in sensibile/marcata diminuzione specie nei valori massimi.

Umidità minima nei bassi strati: 30-50% sulla Sardegna, 70-90% altrove.

BOLLETTINO DI PREVISIONE NAZIONALE INCENDI BOSCHIVI

condizioni di suscettività all'innesco e alla propagazione di incendi boschivi

Previsione per sabato, 17 settembre 2022, per l'Italia meridionale e la Sicilia



REGIONE	SUSCETTIVITÀ ALTA	SUSCETTIVITÀ MEDIA	SUSCETTIVITÀ BASSA
MOLISE		CB	IS
CAMPANIA		CE, NA	AV, BN, SA
PUGLIA		In tutte le province	
BASILICATA		MT	PZ
CALABRIA		KR	CS, CZ, RC, VV
SICILIA		In tutte le province	

Previsione meteorologica

Precipitazioni: sparse, anche temporalesche, su Molise occidentale, Campania e sui settori tirrenici di Basilicata e Calabria centro-settentrionale; isolate su sul resto della Calabria e sulla Sicilia centro-settentrionale.

Venti: da forti a burrasca occidentali su tutte le regioni tendenti a ruotare da quelli settentrionali.

Temperature: in sensibile diminuzione.

Umidità minima nei bassi strati: 30-50% su Sicilia e Puglia, 70-90% altrove.

BOLLETTINO DI PREVISIONE NAZIONALE INCENDI BOSCHIVI

Il bollettino di previsione nazionale degli incendi boschivi è stato emesso sulla base di quanto dettato dalla Direttiva del Presidente Consiglio dei Ministri del 1 luglio 2011 recante "Direttiva in materia di lotta attiva agli incendi boschivi", pubblicata nella Gazzetta ufficiale n. 208, del 7 settembre 2011, e del Decreto attuativo del Capo del Dipartimento della Protezione Civile, repertorio n. 535 del 16 marzo 2021.

Il bollettino (Informativa n. 206/2022) emanato il 15 settembre 2022, contiene la previsione per venerdì 16 settembre 2022, la previsione per sabato 17 settembre 2022, ed è stato prodotto dal Servizio rischi ambientali, antropici e da incendi boschivi sulla base:

- delle previsioni meteorologiche sinottiche giornaliere di giovedì 15 settembre 2022 emesse dal Centro Funzionale Centrale del Dipartimento Nazionale della Protezione Civile;
- dei risultati dei modelli di analisi delle condizioni favorevoli all'innesco e alla propagazione degli incendi boschivi in uso presso il Dipartimento della Protezione Civile;
- delle previsioni meteorologiche fornite dal Centro Funzionale Centrale del Dipartimento Nazionale della Protezione Civile;
- di elementi notiziari acquisiti.

Il bollettino mostra le previsioni delle condizioni di suscettività all'innesco e alla propagazione degli incendi boschivi, a scala provinciale e in tre classi di suscettività: alta (rosso), media (arancione), bassa (verde). Le tre classi di suscettività sono descritte a pagina 1 del bollettino.

IL DIRETTORE DELL'UFFICIO

Fausto Guzzetti

(ai sensi dell'art. 3.C.2 D. LGS. N. 39/1993)